


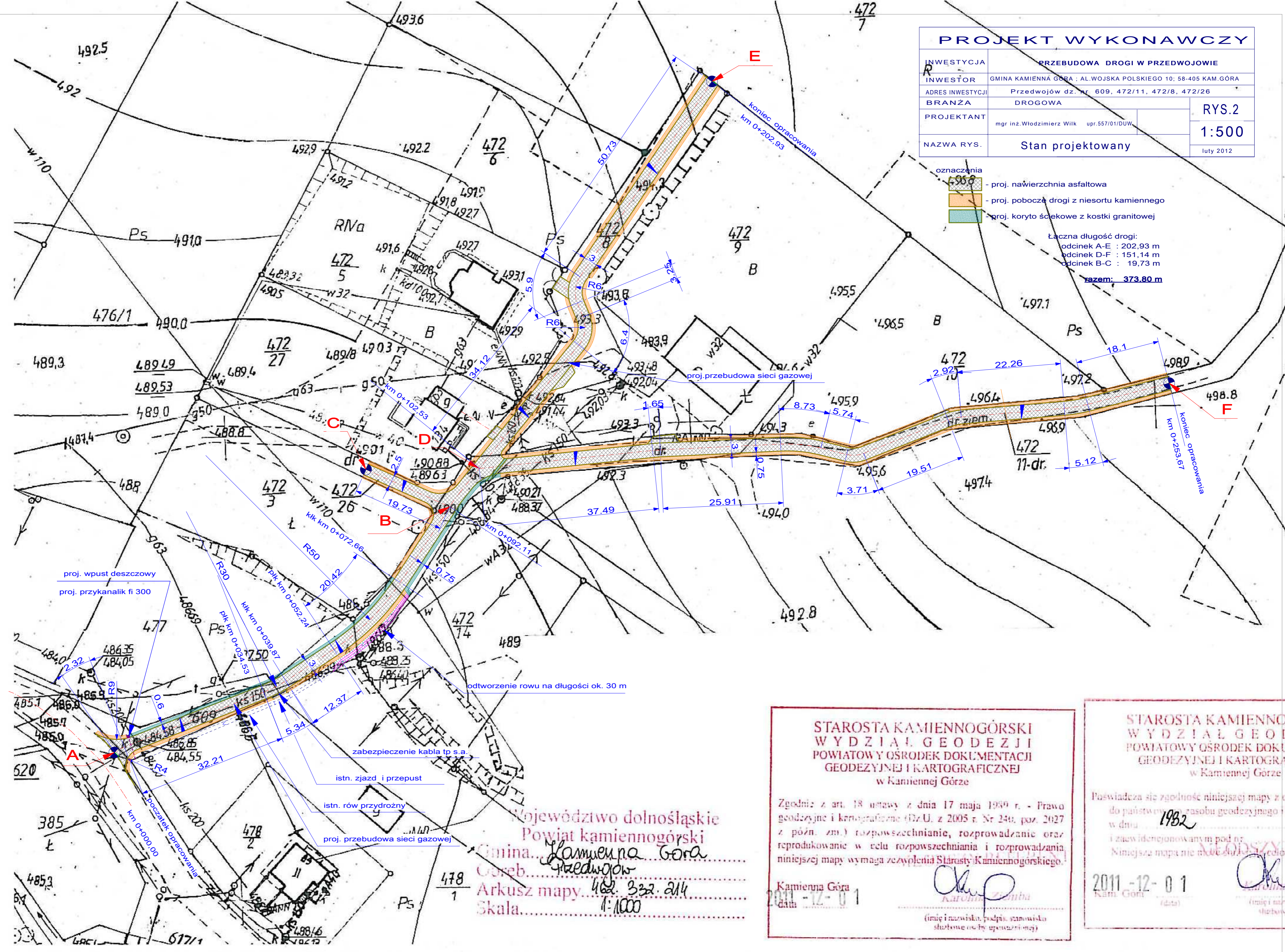


PROJEKT WYKONAWCZY	
INWESTYCJA	PRZEBUDOWA DROGI W PRZEDWOJOWIE
INWESTOR	GMINA KAMIENNA GÓRA ; AL.WOJSKA POLSKIEGO 10; 58-405 KAM.GÓRA
ADRES INWESTYCJI	Przedwojów dz. nr 609, 472/11, 472/8, 472/26
BRANŻA	DRGOWA
PROJEKTANT	mgr inż. Włodzimierz Wiik upr.557/01/DUW
NAZWA RYS.	Stan projektowany
	RYS.2
	1:500
	luty 2012

- oznaczenia
-  - proj. nawierzchnia asfaltowa
 -  - proj. pobocze drogi z niesortu kamiennego
 -  - proj. koryto ściekowe z kostki granitowej

Łączna długość drogi:
 odcinek A-E : 202,93 m
 odcinek D-F : 151,14 m
 odcinek B-C : 19,73 m
razem: 373,80 m



**STAROSTA KAMIENNOGÓRSKI
 WYDZIAŁ GEODEZJI
 POWIATOWY OŚRODEK DOKUMENTACJI
 GEODEZYJNEJ I KARTOGRAFICZNEJ
 w Kamiennej Górze**

Zgodnie z art. 18 ustawy z dnia 17 maja 1989 r. - Prawo geodezyjne i kartograficzne (Dz.U. z 2005 r. Nr 240, poz. 2027 z późn. zm.) rozpowszechnianie, rozprowadzanie oraz reprodukcje w celu rozpowszechniania i rozprowadzania niniejszej mapy wymaga zezwolenia Starosty Kamiennogórskiego.

Kamienna Góra
 data 2011-12-01

Okup
 Karolina Zienba
 (imię i nazwisko, podpis, stanowisko służbowe osoby upoważnionej)

**STAROSTA KAMIENNOGÓRSKI
 WYDZIAŁ GEODEZJI
 POWIATOWY OŚRODEK DOKUMENTACJI
 GEODEZYJNEJ I KARTOGRAFICZNEJ
 w Kamiennej Górze**

Poswiadcza się zgodność niniejszej mapy z oryginałem do państwowego zasobu geodezyjnego i kartograficznego w dniu 1982 r. i zaświadczonym pod nr 1982/1000/1000. Niniejsza mapa nie może służyć do celów innych niż określone w niniejszym świadectwie.

2011-12-01
 Kam. Gór. (data)

Okup
 (imię i nazwisko, podpis, stanowisko służbowe)

województwo dolnośląskie
 Powiat kamiennogórski
 Gmina Kamienna Góra
 Osoba Przedwojów
 Arkusz mapy 482.332.214
 Skala 1:1000