

Kamienna Góra, dnia 23.01.2017 r.

ID.6853.3.2017

DECYZJA

Na podstawie art. 4 ust. 1 pkt. 6 ustawy z dnia 5 czerwca 1998 r. o samorządzie powiatowym (t.j. Dz.U.2016.814 ze zm.) art. 19 ust. 2 pkt. 3 i art. 21 ust. 1a, art. 39 ust. 3 ustawy z dnia 21 marca 1985 r. o drogach publicznych (Dz.U.2016.1440 j.t.), § 140 rozporządzenia Ministra Transportu i Gospodarki Morskiej z dnia 2 marca 1999r. w sprawie warunków technicznych, jakim powinny odpowiadać drogi publiczne i ich usytuowanie (Dz.U.2016.124), art. 104 ustawy z dnia 14 czerwca 1960r. – Kodeks Postępowania Administracyjnego (Dz.U.2016.23 j.t.) oraz uchwały Zarządu Powiatu Kamiennogórskiego Nr 145/2016 z dnia 02.08.2016 r. w sprawie upoważnienia pracowników Starostwa Powiatowego w Kamiennej Górze do załatwiania w imieniu Zarządu Powiatu Kamiennogórskiego spraw z zakresu administracji drogowej, po rozpatrzeniu wniosku złożonego w dniu 18.01.2017 r., przez Gminę Kamienna Góra, z/s w Kamiennej Górze (58-400), przy Al. Wojska Polskiego 10 w sprawie wydania zezwolenia na lokalizację w pasie drogowym dróg powiatowych nr 3476 D – ul. Betlejemska (dz. nr 575, 81/1) oraz 3468 D - ul. Michała Willmanna (dz. nr 81/1) w m. Krzeszów, urządzeń infrastruktury technicznej (sieci wodociągowej wraz z przyłączeniami);

orzekam:

zezwalam Gminie Kamienna Góra, z/s w Kamiennej Górze (58-400), przy Al. Wojska Polskiego 10 na lokalizację w pasie drogowym dróg powiatowych nr 3476 D – ul. Betlejemska (dz. nr 575, 81/1) oraz 3468 D - ul. Michała Willmanna (dz. nr 81/1) w m. Krzeszów, urządzeń infrastruktury technicznej (sieci wodociągowej wraz z przyłączeniami), na następujących warunkach:

1. Uzgadnia się lokalizację sieci wraz z przyłączeniami - zgodnie z załącznikami do niniejszej decyzji (9 załączników).
2. Urządzenie infrastruktury technicznej niezwiązane z drogą winno odpowiadać wymogom zawartym w §140 w/w rozporządzenia (Dz.U.2016.124), tj:
 - nie może naruszać elementów technicznych drogi, przyczyniać się do czasowego lub trwałego zagrożenia bezpieczeństwa ruchu, zmniejszenia wartości użytkowej drogi,
 - podziemna budowla liniowa przebiegająca poprzecznie przez drogę nie może zmniejszać stateczności i nośności podłoża oraz nawierzchni drogi, naruszać urządzeń odwadniających i innych podziemnych urządzeń drogi,
 - podziemna budowla dla infrastruktury powinna spełniać wymagania określone w warunkach technicznych, jakim powinny odpowiadać drogowe obiekty inżynierskie i ich usytuowanie,
 - budowla liniowa przecinająca poprzecznie drogę lub usytuowana wzdłuż drogi, powinna być wykonana w taki sposób, aby nie ograniczała możliwości przebudowy lub remontu drogi.
3. Prace mogą być wykonane metodą wykopu otwartego po spełnieniu warunków dotyczących odtworzenia pasa drogowego.
 - 3.1. Warunki odtworzenia pasa drogowego: *
 - warstwa ścieralna asfaltobeton AC11S – 5 cm,
 - warstwa wiążąca asfaltobeton AC16W – 6 cm,
 - podbudowa zasadnicza asfaltobeton AC16W – 7 cm,
 - podbudowa z kruszywa kamiennego 0-31,5 mm – 25 cm,
 - warstwa odsączająca z piasku – 10 cm,
 - zagęszczenie gruntu warstwami co 25 cm,
 - nad rurociągiem należy umieścić taśmę ostrzegawczą.
 - 3.2. Usuwana nawierzchnia musi być obciążona w taki sposób aby po przycięciu powstała figura zbliżona do prostokąta. Niedopuszczalne jest tworzenie figur o kątach ostrych lub rozwartych.
 - 3.3. W przypadku przejść poprzecznych i podłużnych przedstawionych w załącznikach nr 2, 3 i 7, szerokość odtworzenia nawierzchni asfaltowej obejmować ma szerokość wykopu powiększoną o 2 m z każdej strony wykopu (tj. poza szerokość nawierzchni naruszonej).

- 3.4. W przypadku dwóch wykopów przedstawionych w załączniku nr 3, nawierzchnie asfaltową należy odtworzyć na całej szerokości jezdni, w jednej nakładce o grubości min. 6 cm.
- 3.5. W przypadku wykopów przedstawionych w załączniku nr 8, nawierzchnie asfaltową należy odtworzyć na całej szerokości skrzyżowania.
- 3.6. Nawierzchnie asfaltobetonową należy układać rozścielaczem do mas bitumicznych.
- 3.7. Pobocze należy odbudować zgodnie ze stanem przed wykonaniem wykopu ze szczególnym uwzględnieniem właściwego zagęszczenia warstw i utwardzenia powierzchni.
- 3.8. Zasypkę po wykopach należy wykonać równomiernie warstwami gruntem niewysadzinowym.
- 3.9. Górną warstwę odbudowywanego pobocza zagęścić kruszywem o frakcji 0 - 0,31.
- 3.10. Pobocze należy wyprofilować w sposób uniemożliwiający gromadzeniu się wód opadowych, a spadek poprzeczny musi być skierowany w stronę skarpy nasypu lub rowu odprowadzającego wody opadowe. Spadek podłużny musi być zachowany zgodnie z pochyleniem niwelety drogi.
4. Roboty należy wykonać zgodnie z wiedzą i sztuką budowlaną oraz przepisami BHP.
5. Roboty nie mogą być wykonywane w okresie mrozów.
6. Termin rozpoczęcia i zakończenia prac oraz szczegóły realizacji robót należy ustalić z zarządcą drogi.
7. Zarządca drogi nie ponosi odpowiedzialności za kolizje z urządzeniami obcymi znajdującymi się w pasie drogowym, lokalizacje należy ustalić z ich użytkownikami.

UZASADNIENIE :

Niniejsza decyzja w całości uwzględnia żądanie strony, wobec czego zgodnie z art. 107 § 4 ustawy z dnia 14 czerwca 1960 r. – Kodeks Postępowania Administracyjnego (Dz.U.2016.23 j.t.) nie wymaga uzasadnienia.

POUCZENIE

1. Od niniejszej decyzji stronie służy odwołanie do Samorządowego Kolegium Odwoławczego w Jeleniej Górze, ul. Górna 10-11, za pośrednictwem organu, który wydał decyzję, w terminie, 14 dni od dnia jej otrzymania.
2. Zgodnie z art. 39 ust. 3a ustawy z dnia 21 marca 1985 r. o drogach publicznych (Dz.U.2015.460 j.t.) inwestor przed rozpoczęciem robót budowlanych zobowiązany jest do:
 - uzyskania w zależności od wymogów Ustawy z dnia 7 lipca 1994 r. Prawo budowlane (Dz.U.2016.290). pozwolenia na budowę, zgłoszenia budowy albo zgłoszenia wykonania robót budowlanych,
 - uzgodnienia z zarządcą drogi przed uzyskaniem pozwolenia na budowę, projektu budowlanego obiektu urzędnia, o którym mowa w przedmiotowym wniosku,
 - uzyskania zezwolenia zarządcy drogi na zajęcie pasa drogowego, dotyczącego prowadzenia robót w pasie drogowym lub umieszczanie w nim obiektu lub urzędnia.
3. Niniejsza decyzja nie jest pozwoleniem na budowę w myśl art. 28 Ustawy z dnia 7 lipca 1994r. Prawo budowlane (Dz.U.2016.290).
4. O wydanie zezwolenia w celu prowadzenia robót należy wystąpić miesiąc przed planowanym zajęciem pasa, załączając dokumenty wymagane na podstawie § 1 ust. 3 i 5 rozporządzenia Rady Ministrów z dn. 1 czerwca 2004r. w sprawie określenia warunków udzielania zezwoleń na zajęcie pasa drogowego (Dz. U. z 2004r. Nr 140, poz. 1481):
 - szczegółowy plan sytuacyjny w skali 1:1 000 lub 1:5000, z zaznaczeniem granic i podaniem wymiarów planowanej powierzchni zajęcia pasa drogowego,
 - zatwierdzony projekt organizacji ruchu, jeżeli zajęcie pasa drogowego wpływa na ruch drogowy lub ogranicza widoczność na drodze albo powoduje wprowadzenie zmian w istniejącej organizacji ruchu pojazdów lub pieszych,
 - ogólny plan orientacyjny w skali 1:10 000 lub 1:25 000 z zaznaczeniem zajmowanego odcinka pasa drogowego oraz informację o sposobie zabezpieczenia robót, jeżeli nie jest wymagany projekt organizacji ruchu,
 - oświadczenie o posiadaniu ważnego pozwolenia na budowę obiektu umieszczanego w pasie drogowym lub o zgłoszeniu budowy lub prowadzonych robót właściwemu organowi administracji architektoniczno – budowlanej.

5. Za zajęcie pasa drogowego bez zezwolenia zarządcy drogi na prowadzenie robót w pasie drogowym i/lub umieszczenie przedmiotowego urządzenia w pasie drogowym – zarządca drogi wymierzy, w drodze decyzji administracyjnej, karę pieniężną w wysokości 10-krotnej opłaty ustalonej zgodnie z Uchwałą Rady Powiatu Kamiennogórskiego z dnia 26 sierpnia 2004r. w sprawie ustalenia wysokości stawek opłat za zajęcie pasa drogowego dróg, których zarządcą jest Zarząd Powiatu Kamiennogórskiego (Dziennik Urzędowy Województwa Dolnośląskiego z 2004r. Nr 177, poz. 2928).

Decyzja zwolniona z opłaty skarbowej na podstawie Części III ust. 44 kol. 4 pkt. 9 załącznika do ustawy z dnia 16 listopada 2006r. o opłacie skarbowej (Dz.U.2015.783).

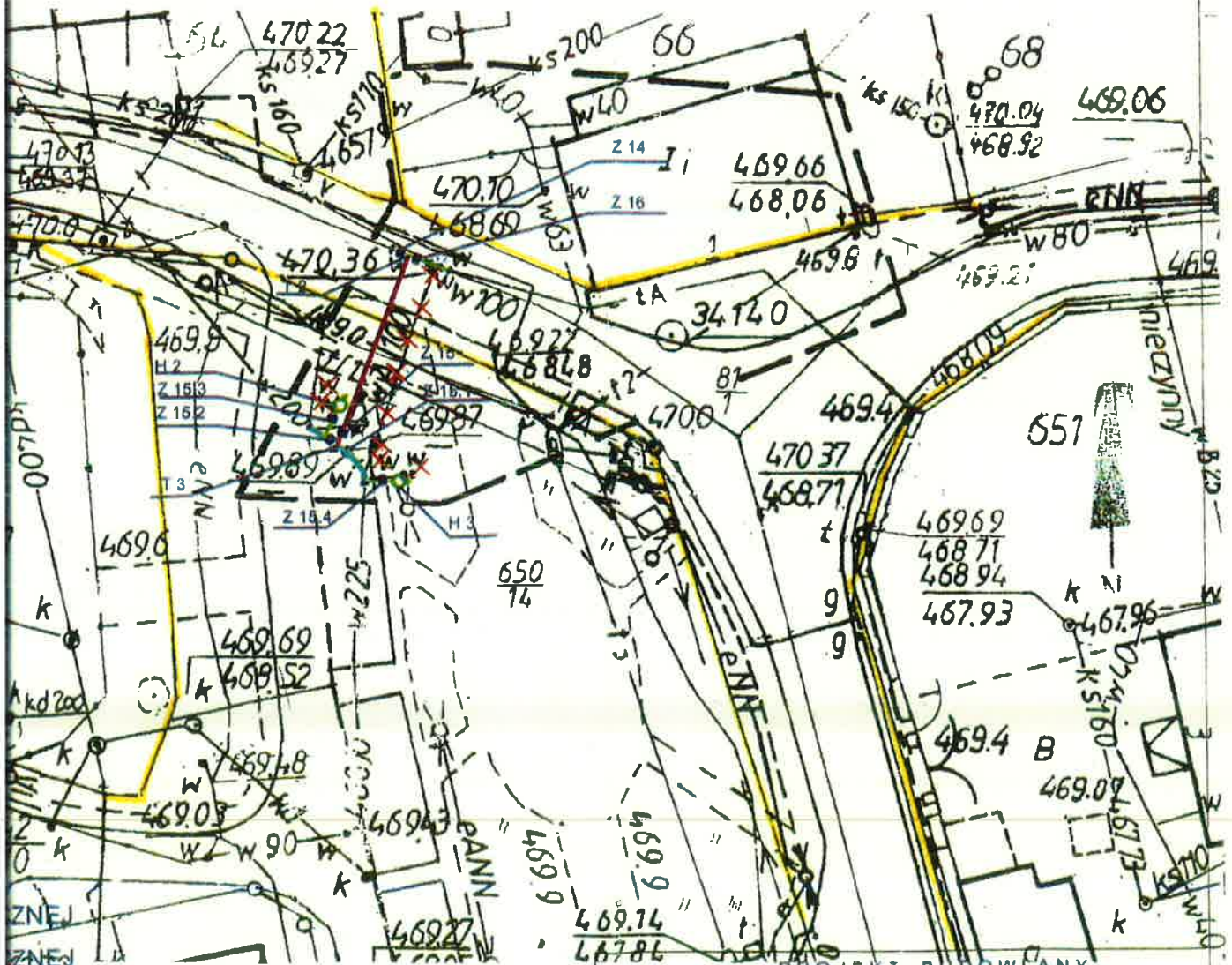
Z. upoważnienia ZARZĄDU
KANCELNIK WYDZIAŁU
INWESTYCYJ I DROGOWNICTWA

mgr m. Ewa Exner



Sprawę prowadzi:
Wydział Inwestycji i Drogownictwa
Karolina Homoncik
Tel. (75) 64 50 120
e-mail: karolina.homoncik@kamienna-gora.pl

Otrzymują:
Gmina Kamienna Góra, Al. Wojska Polskiego 10. 58-400 Kamienna Góra
A/a.

Zatwierdzenie m. i. o. do decyzji 10.6853.3.2017 z dn. 23.01.2017

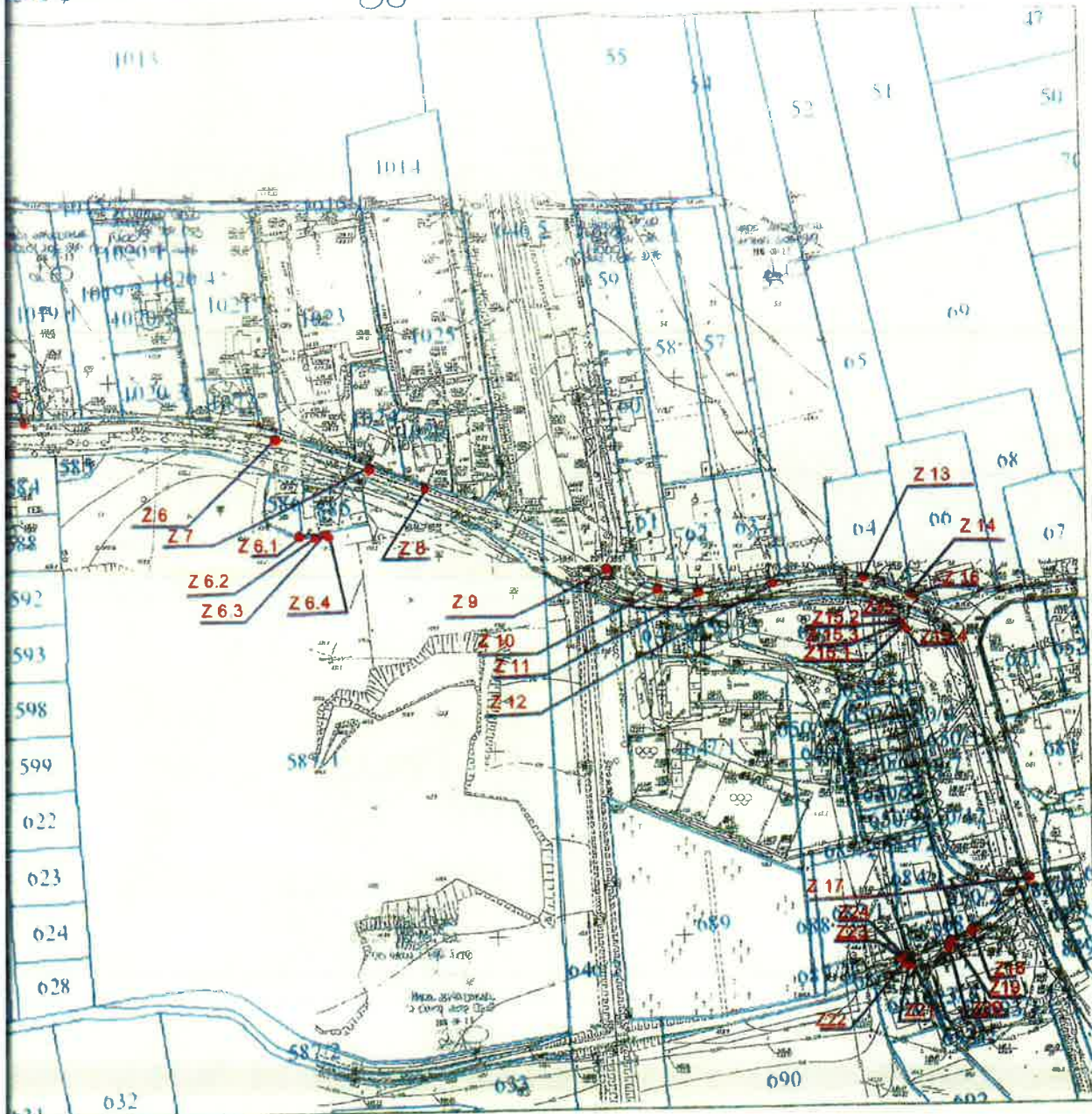


PROJEKT BUDOWLANY

Inwestycja	Przebudowa z rozbudową 3 odcinków sieci wodnej oraz wymiana przyłączy wody do budynków przy ul. Betlejerskiej i Kalwarii w Krzeszowie		
Inwestor	Gmina Kamienna Góra Al. Wojska Polskiego 10 58-400 Kamienna Góra		
Adres inwestycji	Krzeszów dz. nr 850/14, 81/1d		RYS 8
Projektant	mgi inż. Mirosław Osiecki 1844088, 2012/68		Data 12 2016
	PZ1 węzeł sieciowy		SKALA

załącznik nr 9 do decyzji 10.6853.3.2017 z dn. 29.01.2017

8



PROJEKT BUDOWLANY	
Inwestycja	Przebudowa z rozbudową 3 odcinków sieci wodnej oraz wymiana przyłączy wody do budynków przy ul. Betlejemskiej i Kalwarii w Krzeszowie
Inwestor	Gmina Kamienna Góra Al. Wojska Polskiego 10 58-400 Kamienna Góra
Adres inwestycji	Krzeszów dz. nr
Projektant	Mirosław Osiecki upr. nr 1848/88, 2072/89
Nazwa rysunku	Ogólna lokalizacja przyłączy wody sanitarnej do sieci wodociągowej Betlejemska, Wilmana, Kalwaria

RYS. 1
Data:
12 2016